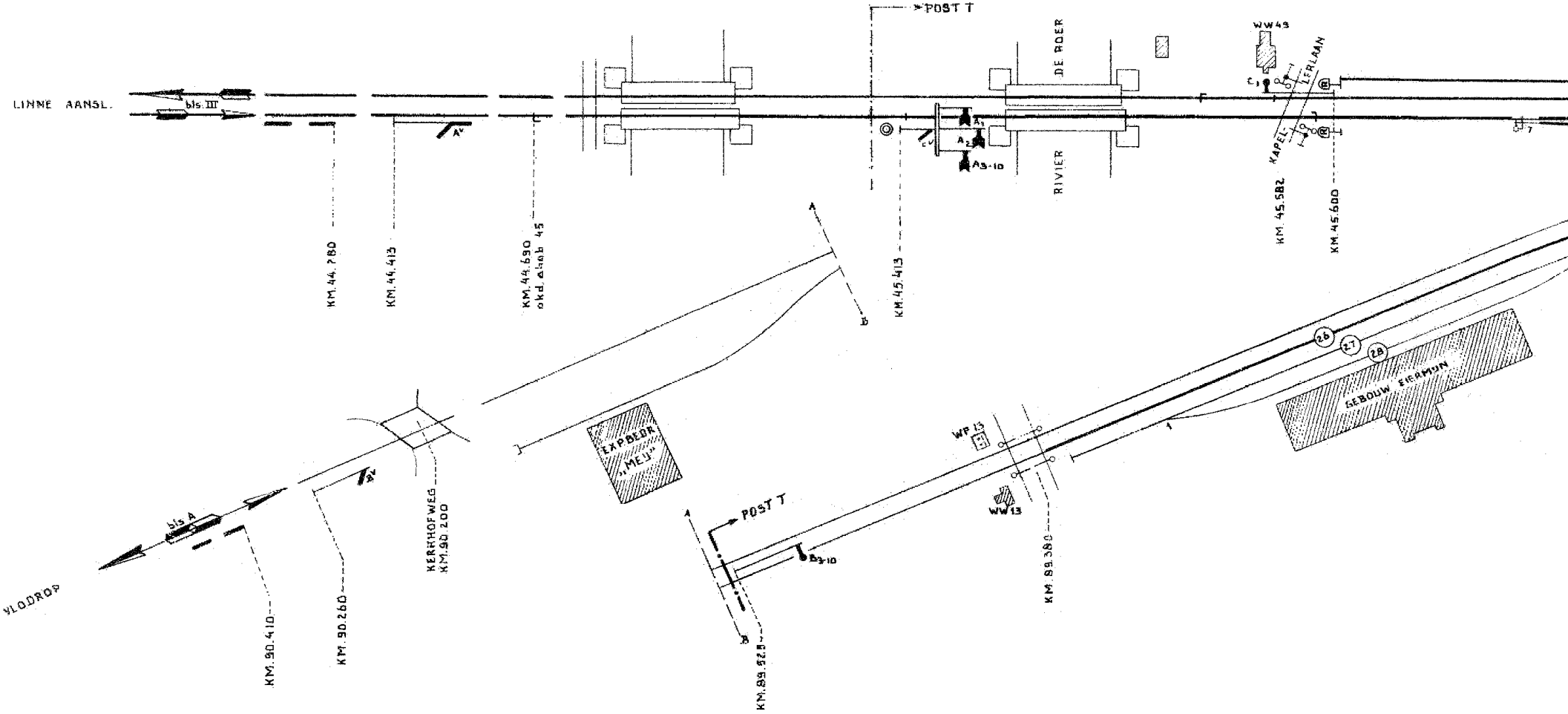
LINNE AANSL.
bls. III
A^v
KM. 44.280
KM. 44.413
KM. 44.690
okd. ahab 45
POST T
KM. 45.413
A
B
C^v
A1
A2
A3-10
DE ROER
RIVIER
WW 45
C1
LERLAAN
KAPEL-
R
R
7
KM. 45.582
KM. 45.600
26
27
28
GEBOUW EIERMIJN
EXP.BEDR. „MEIJ"
VLODROP
bls A
B^v
KM. 90.410
KM. 90.260
KERKHOFWEG
KM. 90.200
A
B
POST T
B3-10
KM. 89.925
WP 13
WW 13
KM. 89.380
1

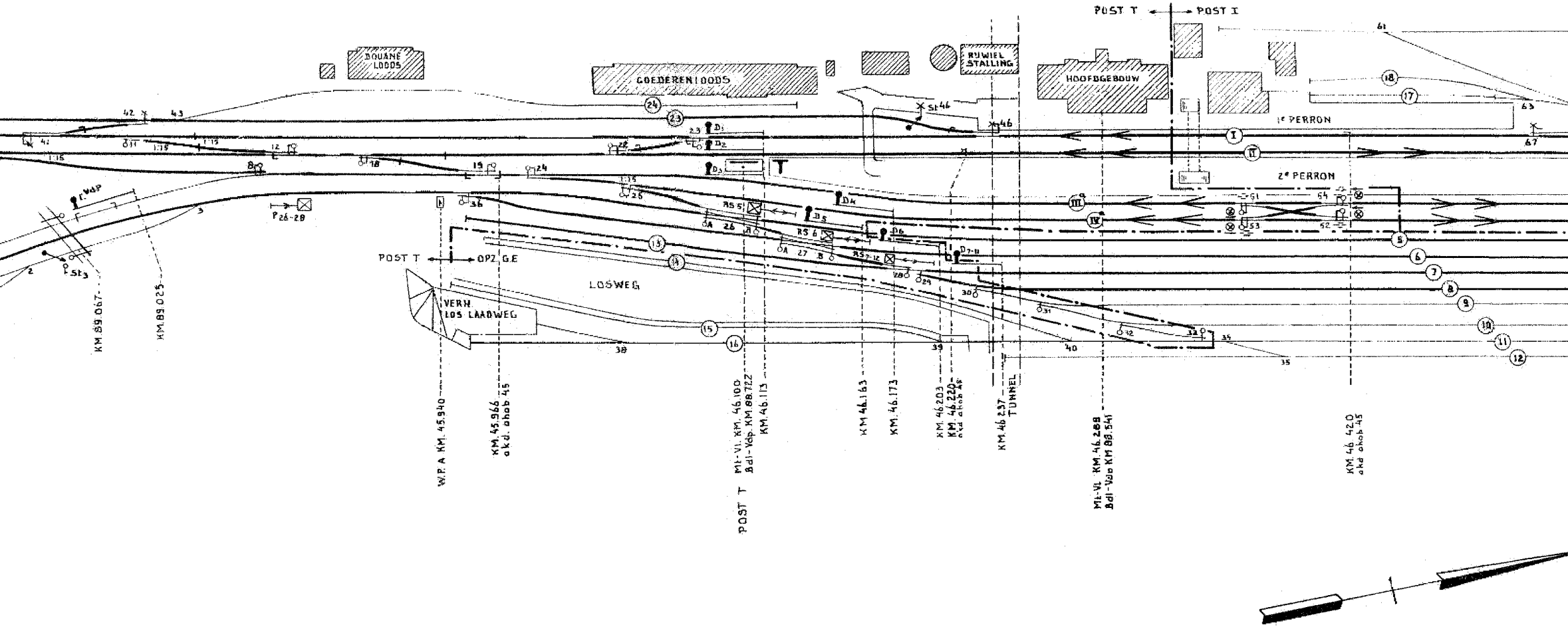
POST T ← → POST I
DOUANE LOODS
GOEDERENLOODS
RIJWIEL STALLING
HOOFDGEBOUW
1e PERRON
2e PERRON
LOSWEG
VERH. LOS LAADWEG
POST T ← → OPZ. G.E
P 26-28
St 3
St 46
Vdp
D1
D2
D3
D4
D5
D6
D7-11
RS 5
RS 6
RS 7-12
I
II
III
IV
5
6
7
8
9
10
11
12
13
14
15
16
17
18
23
24
1:15
KM. 89.067
KM. 89.025
W.P.A KM. 45.940
KM. 45.966 akd. ahob 45
POST T Mt-Vl. KM. 46.100 Bdl-Vdp. KM. 88.722
KM. 46.113
KM 46.163
KM. 46.173
KM. 46.203
KM. 46.220 akd ahob 46
KM. 46.237
TUNNEL
Mt-Vl. KM. 46.288 Bdl-Vdp KM 88.541
KM. 46.420 akd ahob 45

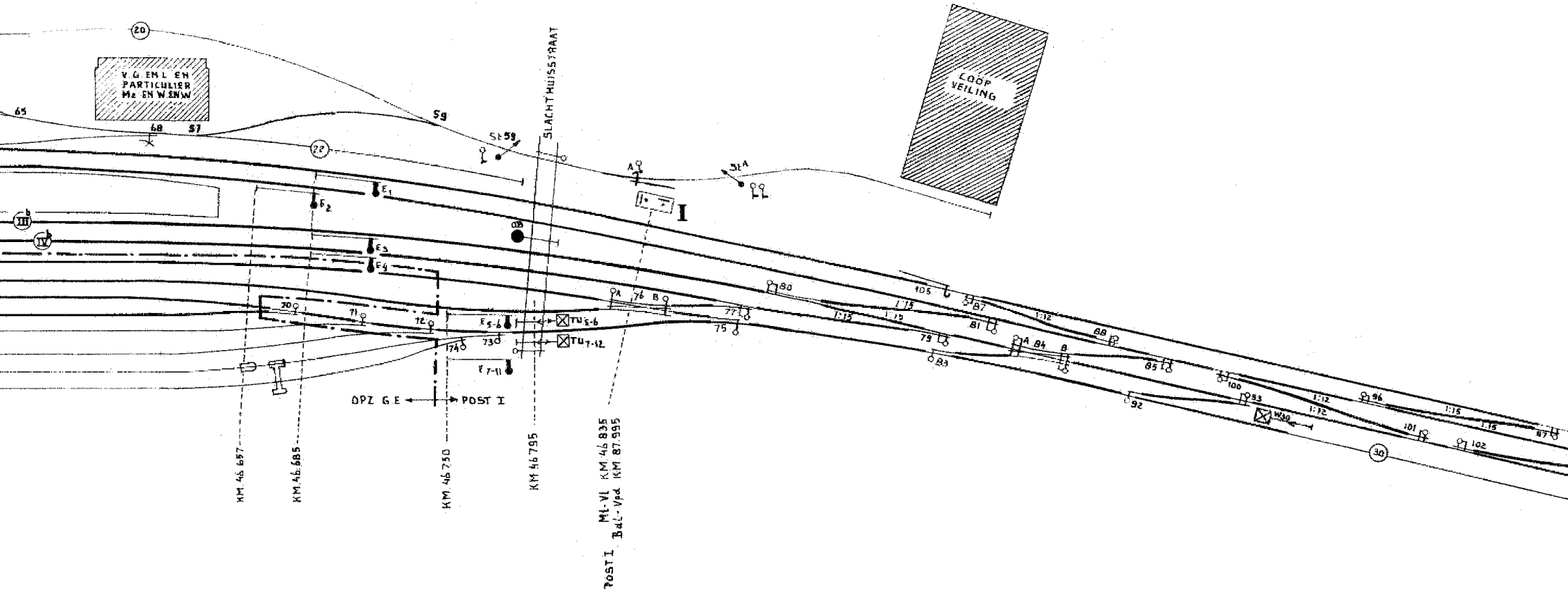

20
V.G. EN L. EN
PARTICULIER
Mz EN W.ENW
65
68
57
59
22
St 59
SLACHTHUISSTRAAT
A
St A
I
COOP
VEILING
E1
E2
III
IV
OB
E3
E4
70
71
72
E5-6
TU5-6
TU7-12
73
174
E7-11
A
76
B
77
75
80
105
87
1:15
1:15
1:15
1:12
81
79
83
A
84
B
88
85
92
100
93
W30
1:12
1:12
96
1:15
1:15
101
102
97
30
OPZ G.E
POST I
KM. 46.657
KM. 46.685
KM. 46.730
KM. 46.795
POST I
Ml-Vl KM. 46.835
Bdl-Vpd KM. 87.995

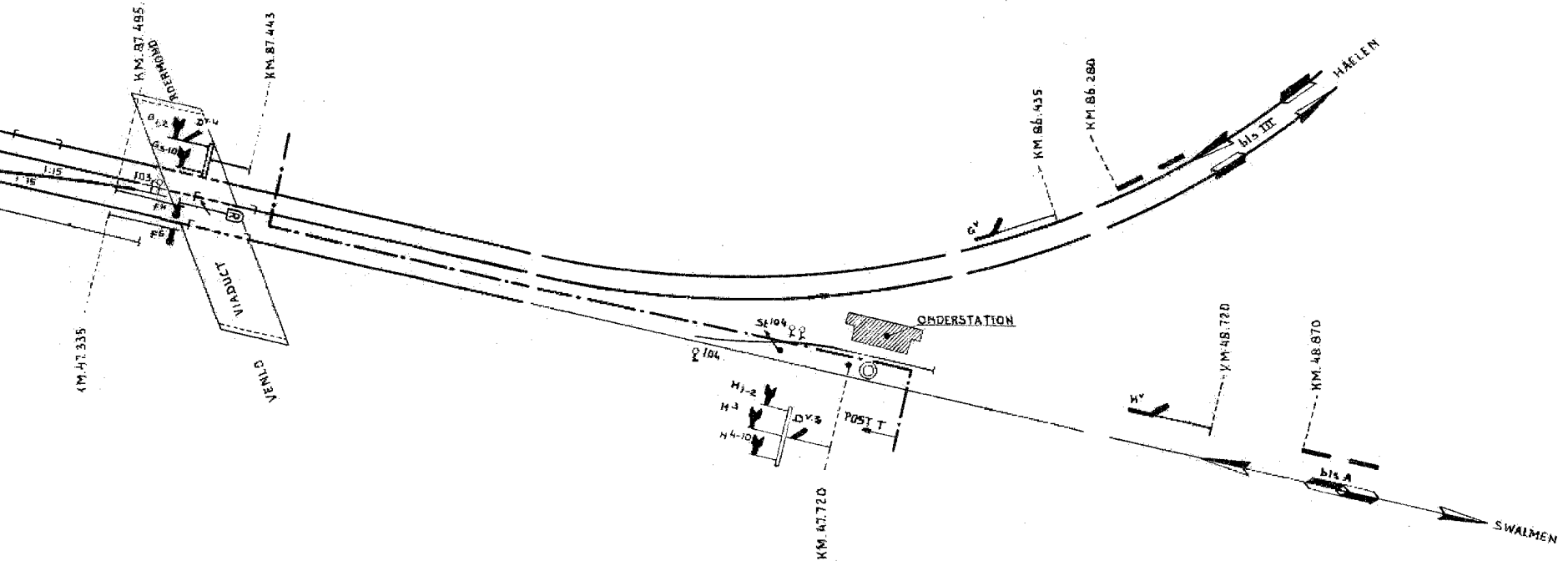
KM.87.495
ROERMOND
KM.87.443
B 1-2
DV 4
G 5-10
1:15
1:16
103
F 4
F 6
F
R
VIADUCT
KM.47.335
VENLO
KM.86.435
KM.86.280
G V
bls III
HAELEN
ONDERSTATION
St 104
104
H 1-2
H 3
H 4-10
DV 3
POST T
KM.47.720
H V
KM.48.720
KM.48.870
bls A
SWALMEN

2e PERIODE

D
13-2 1964

2e Periode aangegeven

C
12-2 1964

1e Periode ombouw aangegeven

B
3-7-63

GR. 41/42 EN 46/SL46 VERVANGEN.

Uitgave	Gewijzigd
	Gecontroleerd
Datum	Goedgekeurd

Korte omschrijving der wijziging

Deze tekening vervangt: B.V.S. Get. 14-1-'48

Deze tekening is vervangen door:

	Naam	Datum
Getekend		
Gecalqueerd	W.L.v. Schijndel	26-9-'62
Gecontroleerd		
Goedgekeurd		

ROERMOND

Schaal:
VOOR DE LENGTE 1:2000
VOOR DE BREEDTE 1:1000

Oppervlakte 4950cm²

Uitgave A B

N.V. NEDERLANDSCHE SPOORWEGEN
Dienst: SEINWEZEN
Afd: 2

BVS